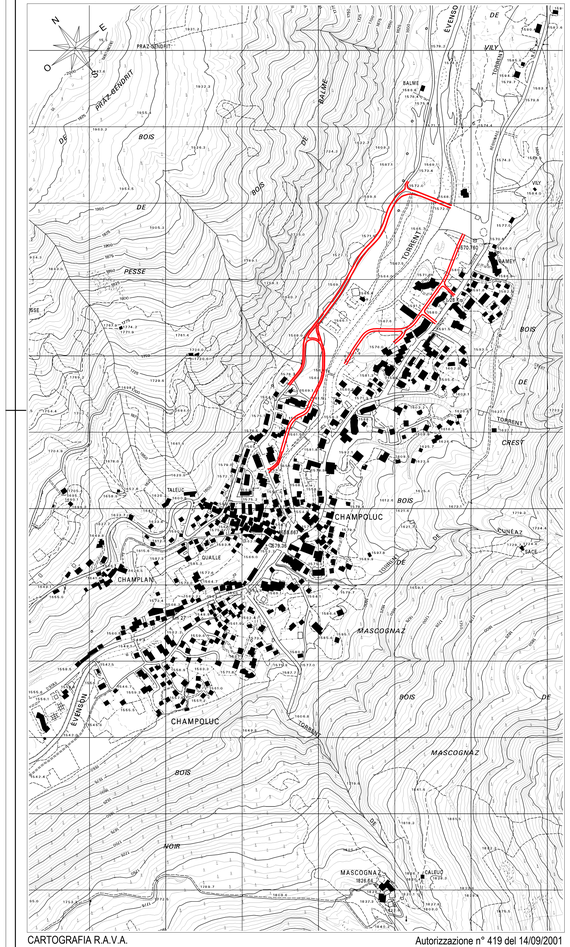

CARTOGRAFIA R.A.V.A.
scala 1:5000

Autorizzazione n° 419 del 14/09/2001

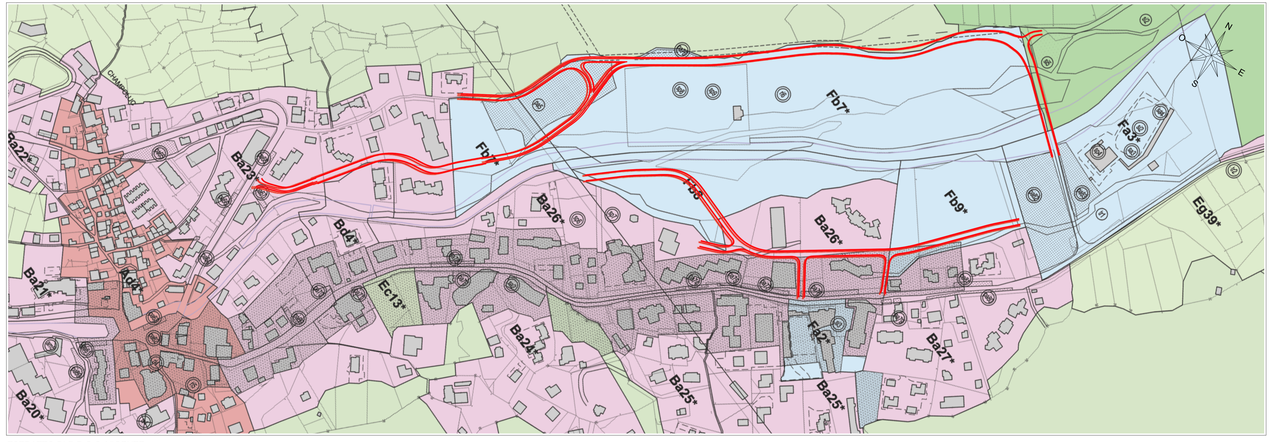

ESTRATTO DI P.R.G.C. VIGENTE
scala 1:2000

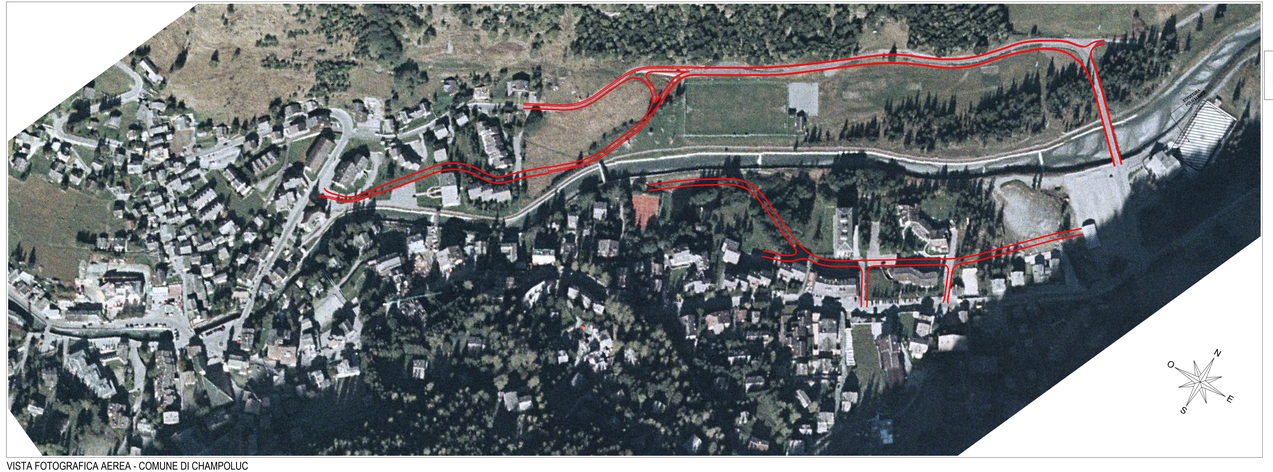

VISTA FOTOGRAFICA AEREA - COMUNE DI CHAMPOLUC

LEGENDA
VIABILITA' OGGETTO D'INTERVENTO

LEGENDA P.R.G.C. VIGENTE

ZONE DI TIPO A
- Ab - borgo
- Ac - centro
- Ad - village
- Ae - hameau
- Af - gruppi di strutture insediative aggregate

ZONE DI TIPO B
- Ba - sottozone edificate o di completamento destinate prevalentemente alla residenza
- Bb - sottozone edificate o di completamento destinate prevalentemente alle attività commerciali
- Bc - sottozone edificate o di completamento destinate prevalentemente alle attività commerciali e al terziario
- Bd - sottozone edificate o di completamento destinate prevalentemente alle attività ricettive o turistiche
- Be - sottozone edificate o di completamento destinate ad attività varie

ZONE DI TIPO C
- Ca - sottozone inedificate o debolmente edificate destinate prevalentemente alla residenza
- Cb - sottozone inedificate o debolmente edificate destinate prevalentemente alle attività commerciali
- Cc - sottozone inedificate o debolmente edificate destinate prevalentemente alle attività commerciali e al terziario
- Cd - sottozone inedificate o debolmente edificate destinate prevalentemente alle attività ricettive turistiche
- Ce - sottozone inedificate o debolmente edificate destinate ad attività varie

ZONE DI TIPO E
- Ea - sottozone di alta montagna
- Eb - sottozone di pascolo e di pascoli
- Ec - sottozone boscate
- Ed - sottozone destinate ad usi speciali
- Ee - sottozone di interesse naturalistico, paesaggistico, storico, culturale o documentario e archeologico
- Ef - sottozone di specifico interesse naturalistico
- Eg - sottozone destinate ad attività di tipo agricolo, zootecnico e colturale
- Eh - sottozone caratterizzate dalla consistente presenza di attività agro-silvo-pastorali ed attività soleiche, ricreative e sociali
- Ei - sottozone che non rientrano in alcune delle precedenti categorie

ZONE DI TIPO F
- Fa - sottozone destinate ai servizi di rilevanza regionale
- Fb - sottozone destinate ai servizi di rilevanza comunale

Aree a servizi

LM - Speciali limitazioni, Area archeologiche e Rocce Rarey (art. 45 NTA)

Viabilità pervista

Viabilità esistente

Viabilità da sopprimere

SERVIZI DI RILEVANZA LOCALE: ESISTENTI
- sm - sanità
- sc - scuole materne
- s - istruzione
- cu - culture
- ri - religione
- sp - sport
- sa - amministrazione
- sf - servizi
- pv - parcheggi

SERVIZI DI RILEVANZA LOCALE: PROGETTO
- sm - sanità
- sc - scuole materne
- s - istruzione
- cu - culture
- ri - religione
- sp - sport
- sa - amministrazione
- sf - servizi
- pv - parcheggi

SERVIZI DI RILEVANZA LOCALE: DA SOPPRIMERE
- s - istruzione

REGIONE AUTONOMA VALLE D'AOSTA

COMUNE DI AYAS

STUDIO DI FATTIBILITA' PER MODIFICHE

ALLA VIABILITA' IN LOCALITA'

CHAMPOLUC

INART SRL
Via Carrel, 3 - 11100 AOSTA
Tel. 0165 - 32 61 11
Fax 0165 - 32 61 12
e-mail: info@inart.it
Sede legale: Via Carrel, 3 - 11100 AOSTA
Sede operativa: Via Carrel, 3 - 11100 AOSTA
Sede operativa: Via Lombardia, 14 - 10071 BORGARO TORINESE (TO)
Sede operativa: Via Ivrea, 70 - 10134 TORINO
Sede operativa: Via Torino, 61 - 20123 MILANO
Sede operativa: Via Roma, 108 - 81100 CAMPOBASSO
Sede operativa: Via Cavour, 84 - 00184 ROMA
www.inart.it

INCARICATI:

LUCA STUFFER Ingegnere	COLLABORAZIONI SPECIALISTICHE:

DATA	REVISIONE N°	DEL	SCALA	CODICE LAVORO
Settembre 2009	1	aprile 2014	1:2000 1:5000	BP072EP

N° TAVOLA	CONTENUTO TAVOLA
1P	Estratto P.R.G.C. - Fotografia aerea - Estratto Cartografia R.A.V.A.

DISEGNATO	DIRETTO	APPROVATO
Geom. Paolo Fornelli Silvia Derriard	Arch. Alberto Bibois	Ing. Luca Stuffer

PROGETTO PRELIMINARE

Studio con sistema di qualità certificato ISO 9001

ASSOCIATO
OICE
ASSOCIAZIONE ORGANIZZAZIONI ITALIANE DI INGEGNERIA, DI ARCHITETTURA ED DI CONSULENZA TECNICO-ECONOMICA